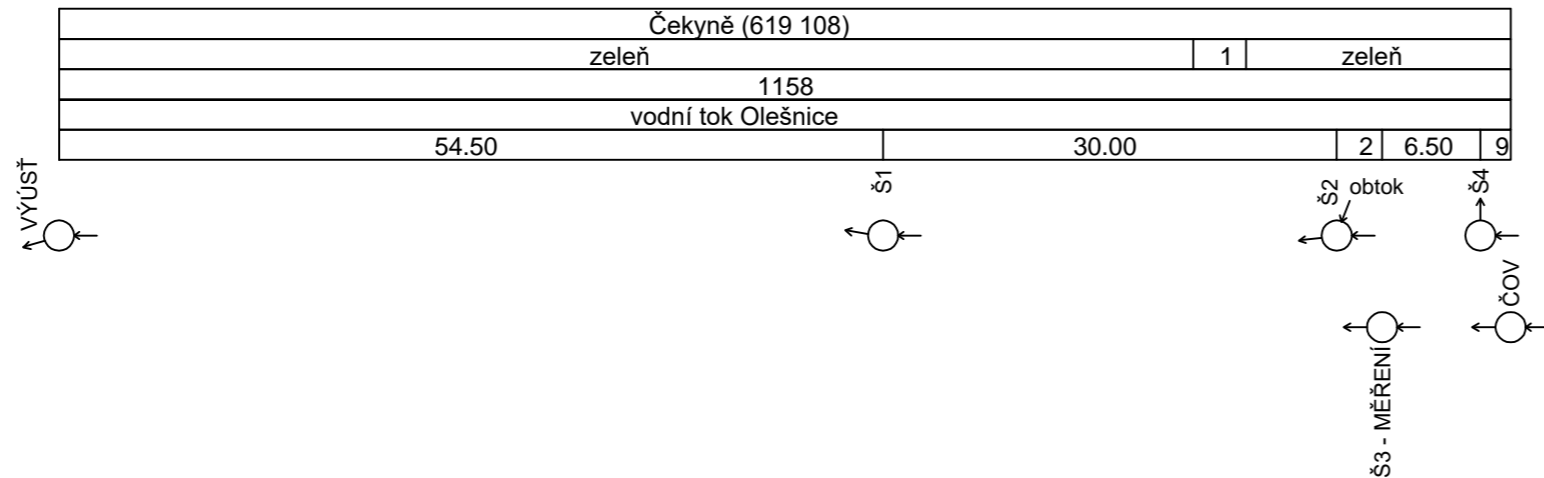


ÚZEMÍ  
POVRCH ÚZEMÍ  
PARCELY  
POVODI  
VZDÁLENOST ŠACHET  
NÁZVY ŠACHET

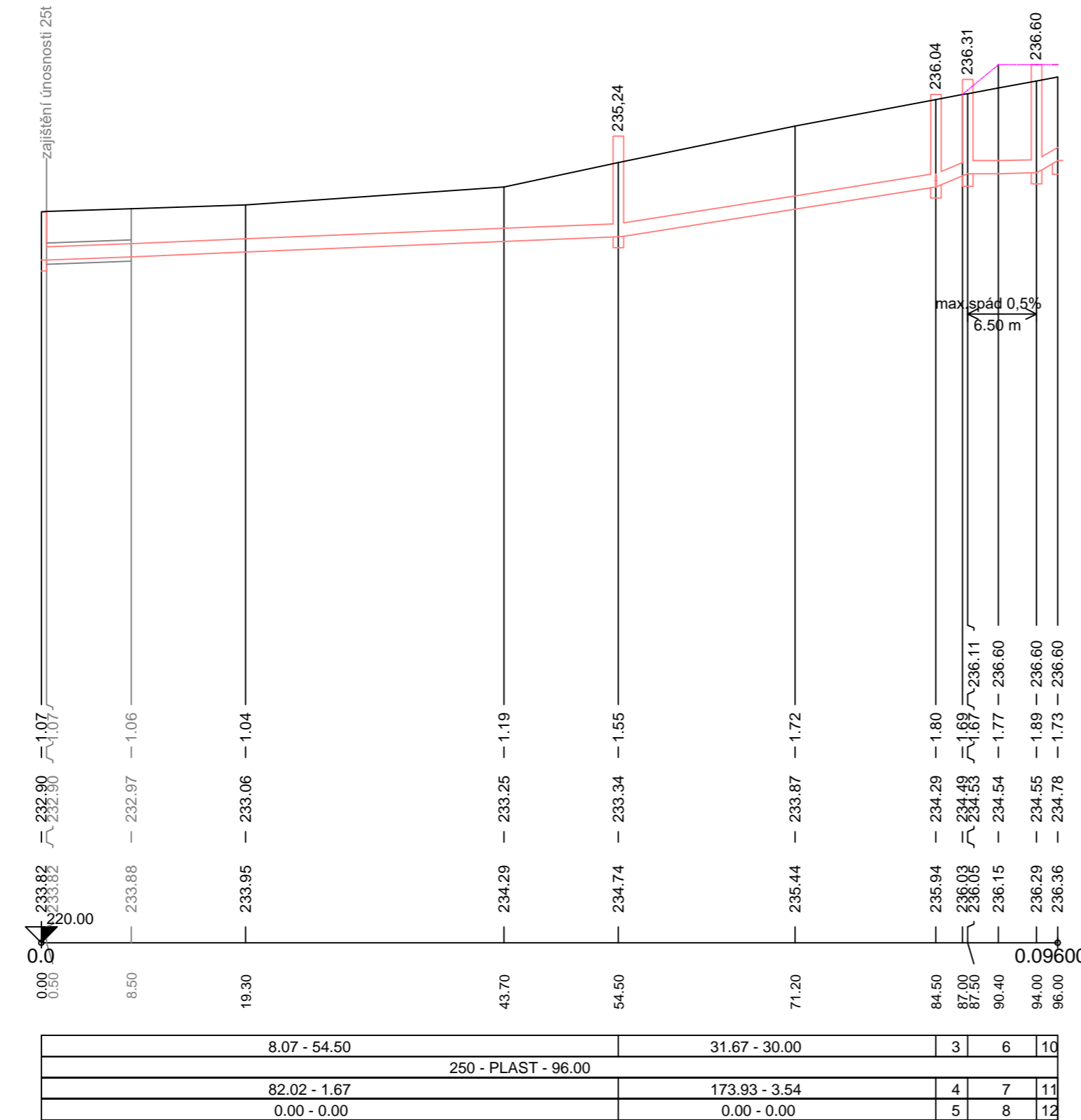


**LEGENDA:**

- 1) polní cesta
- 2) 3.00
- 3) 80.00 - 3.00
- 4) 288.83 - 5.88
- 5) 0.00 - 0.00
- 6) 3.08 - 6.50
- 7) 48.11 - 0.98
- 8) 0.00 - 0.00
- 9) 2.00
- 10) 115.00 - 2.00
- 11) 352.10 - 7.17
- 12) 0.00 - 0.00

## Podélný profil odtoku z ČOV

MĚŘÍTKO 1:500 / 1:100



KÓTA UPRAVENÉHO TERÉNU

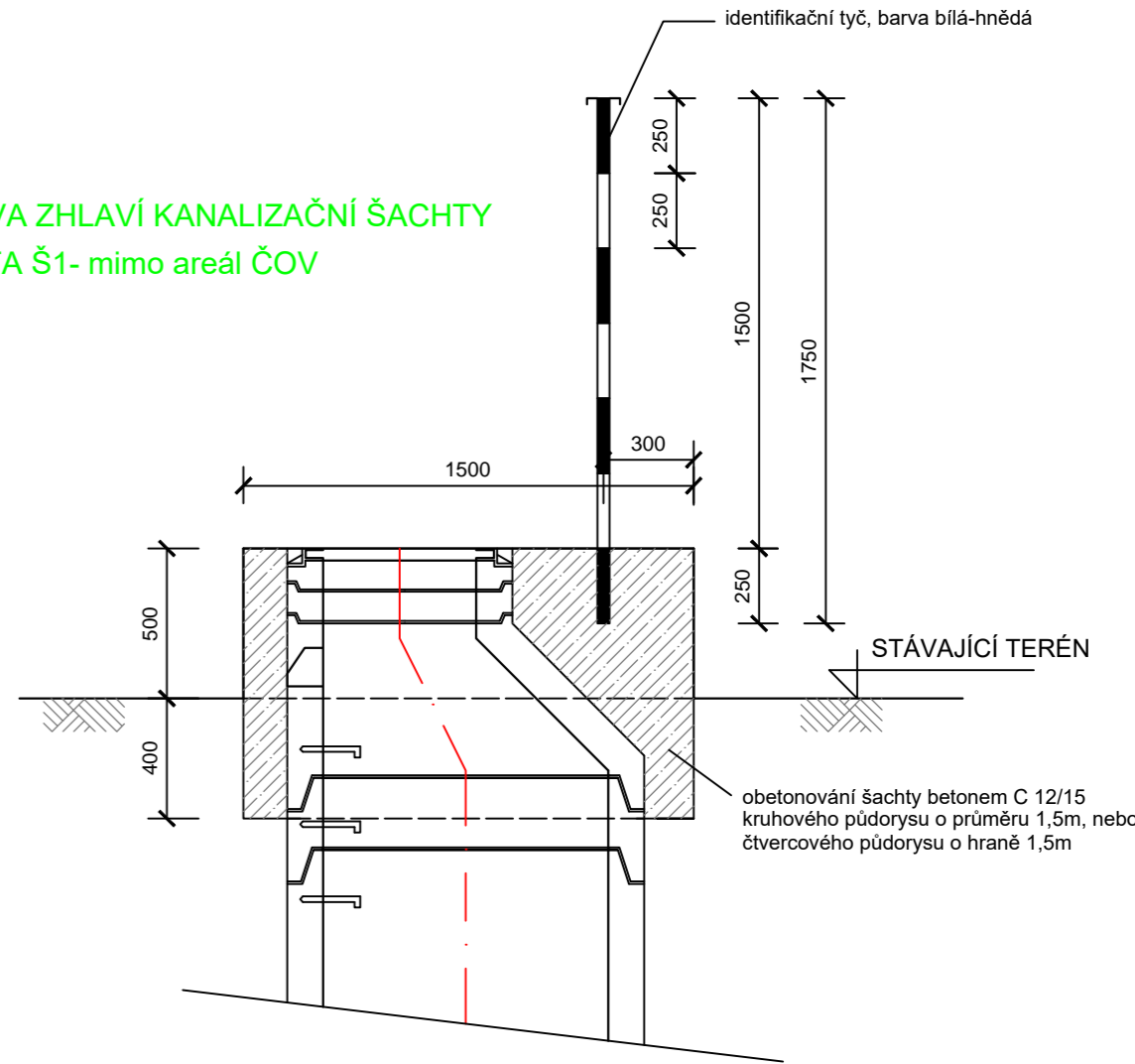
HLOUBKA VÝKOPU


## KÓTA DNA POTRUBÍ

## KÓTA TERÉNU

STANIČENÍ [Km],[m]

SKLON [promile] - DÉLKA [m]  
DN [mm] - MATERIÁL - DÉLKA [m]  
KAPACITA [l/s] - RYCHLOST [m/s] (dle: Colebrook)  
NAVR.PRUTOK [l/s] - RYCHLOST [m/s]




<b>PROJEKTÝ VODAM s.r.o.</b> Galašova 158, 753 01 Hranice tel.: 581 607 107, fax: 581 604 878 E-mail: vodam@vodam.cz www.vodam.cz			
HIP	ING. PETR MATUŠKA	DATUM	duben 2018  AUTORIZAČNÍ PODPIS
ZODPOVĚDNÝ PROJEKTANT	ING. JARMILA KITZBERGEROVÁ		
VYPRACOVAL	ING. JARMILA KITZBERGEROVÁ		
TECHNICKÁ KONTROLA	ING. STANISLAV JURÁŇ		
ZADAVATEL	VODOVODY A KANALIZACE PŘEROV a.s.	ZAK. ČÍSLO	04.203
OKRES	PŘEROV	ARCH. ČÍSLO	2248
KRAJ	OLOMOUCKÝ	MĚŘÍTKO	1:500/100
PROJEKT  <b>KANALIZACE A ČOV ČEKYNĚ</b>			PARÉ
OBJEKT D.1 ČISTÍRNA ODPADNÍCH VOD			STUPĚŇ <b>DPS</b>
PŘÍLOHA ODPAD VYČIŠTĚNÉ VODY Z ČOV			ČÍSLO PŘÍLOHY <b>D.1.1.18</b>